

URZĄD MIEJSKI W PSZCZYNIU	
-7-	PO
WPL. DNIA	2020 -08- 19
L.dz. 30503	ilość zał. 5
podpis	Ky 12P

PBO 2021 / 4 / 35



**PSZCZYŃSKI
BUDŻET
OBYWATELSKI**

Formularz zgłoszeniowy

projektu do Pszczyńskiego Budżetu Obywatelskiego 2021

Uwaga: Wypełnienie punktów 1-8 jest obowiązkowe.

1. Tytuł projektu

„Poprawa bezpieczeństwa mieszkańców sołectwa Piasek”

2. Kategoria zgłaszanego projektu (Proszę podkreślić kategorię)

<p>Projekt ogólnogminny</p> <p><i>(kwota jednego projektu – maksymalnie do 125 000 zł)</i></p>	<p><u>Projekt lokalny - osiedlowy lub sołecki</u></p> <p><i>(kwota jednego projektu – maksymalnie do kwoty wyliczonej dla danej jednostki pomocniczej)</i></p> <p style="text-align: center;">PIASEK</p> <p>.....</p> <p><i>(proszę wpisać nazwę osiedla lub sołectwa, w którym realizowany ma być projekt)</i></p>
---	---

3. Szacunkowe koszty projektu 128.951,38 zł brutto

4. Kontakt do autorów projektu:

Imię i nazwisko, adres zamieszkania	Kontakt (e-mail, telefon)
-------------------------------------	---------------------------

5. Lokalizacja, miejsce realizacji projektu (Proszę opisać miejsce albo obszar, w którym ma być realizowany)

- Teren ZSP w Piasku wzdłuż parkingu przedszkolnego od ul. Katowickiej.-
- Działka nr 2723/151 stanowi własność Gminy Pszczyna – ogrodzony teren zaplecza lekkoatletycznego w bezpośrednim sąsiedztwie boiska „Orlik” przy ul. Katowickiej 61 w Piasku wzdłuż bieżni skoczni.
- Teren sołectwa Piasek oraz gminy objęty działaniami ratowniczymi jednostek ochrony przeciwpożarowej.

6. Opis projektu (Proszę opisać, co dokładnie ma zostać wykonane oraz wskazać główne działania związane z realizacją projektu. Opis powinien zawierać nie więcej niż 400 słów).

Planuje się budowę ok. 75m² chodnika na ternie szkoły wzdłuż ogrodzenia oraz wykonanie furtki w istniejącym ogrodzeniu od ul. Katowickiej na wysokości OSP.

Planuje się budowę ok. 160m² chodnika wzdłuż bieżni i skoczni do skoku w dal montaż kilku ławek/wiaty i 2 koszy na śmieci.

Planuje się remont ogrodzenia terenu rekreacyjno sportowego kompleksu boisk Orlika i nawiązanie do istniejącego ogrodzenia.

Planuje się budowę sieci oświetlenia ulicznego przejścia dla pieszych przy ul. Katowickiej w Piasku w okolicy sklepu Dino – budowa 2 lamp wraz ze słupami oraz przy ul. Słowackiego – budowa 2 lamp wraz ze słupami.

W ramach sprzętu dla OSP planuje się: zakup zestawu do zabezpieczenia poduszki kierowcy w skład którego wchodzi 3 poduszki, zestaw podkładów i klinów do stabilizacji typ A, Zestaw podkładów i klinów do stabilizacji typ B, piła ratownicza SawCut, uniwersalny opryskiwacz spalinowy STIHL SR 450, Parawan ochronny STRAŻ, latarka ręczna diodowa Ex Atex Mactronic M-Fire 02+uchwyt do hełmu Kalisz do latarek M-Fire (10kpl).

7. Uzasadnienie (Proszę napisać, jaki jest cel realizacji projektu, jakiego problemu dotyczy i jakie rozwiązania proponuje, a także uzasadnić, dlaczego projekt powinien być zrealizowany i w jaki sposób jego realizacja wpłynie na życie mieszkańców. Opis powinien zawierać nie więcej niż 200 słów.)

Głównym celem projektu jest poprawa bezpieczeństwa mieszkańców sołectwa. Realizacja w/w zadań poprawi bezpieczeństwo na drogach, rozwiąże dotychczasowe problemy komunikacyjne na ul. Katowickiej – droga do przedszkola, Orlika, kościołów., OSP, Kaniówki. Wpłynie na bezpieczeństwo dzieci, wszystkich użytkowników. Podniesie standard terenu rekreacyjno sportowego i obiektu lekkoatletycznego. Zakupiony sprzęt na potrzeby OSP Piasek będzie służył do realizacji ich zadań statutowych oraz podczas działań ratowniczych. Sprzęt ten poprawi komfort i bezpieczeństwo pracy strażaków-ratowników, wzmocni potencjał ratowniczy tutejszej OSP.

8. Beneficjenci projektu (Proszę wskazać, jakie grupy mieszkańców skorzystają z realizacji projektu z uwzględnieniem kryteriów: społeczno-zawodowego, wieku, płci, miejsca zamieszkania itp. Opis powinien zawierać nie więcej niż 100 słów.)

Dzięki realizacji w/w zadań z projektu skorzystają wszystkie grupy mieszkańców: dzieci przedszkolne, uczniowie szkoły, młodzież, dorośli mieszkańcy w każdym wieku, organizacje działające na terenie sołectwa.

9. Szacunkowe koszty projektu (Proszę uwzględnić wszystkie składowe części projektu oraz ich szacunkowe koszty).

Składowe części projektu	Koszt brutto
1. Utwardzenie terenu, budowa chodnika na terenie szkoły, koszt opracowania kosztorysu, przedmiaru, ewentualnie . szkicu .	17. 000,00 zł
2. Wykonanie furtki w ogrodzeniu panelowym.	3.000,00 zł
3. Zakup sprzętu ratowniczego.	10.000,00 zł
4. Projekt i budowa oświetlenia przejścia dla pieszych na ul. Katowickiej i ul. Słowackiego	29.000,00 zł
5. Projekt i budowa chodnika wzdłuż bieżni oraz wzdłuż rzutni, montaż ławeczek/wiaty, koszy.	47.951,38 zł
6. Remont części ogrodzenia terenu rekreacyjno-sportowego Orlika.	30.000,00 zł

Łącznie: 128 951,38 zł brutto

10. Dodatkowe załączniki (nieobowiązkowe):

a) zdjęcie/a dotyczące zgłaszanego zadania;

b) mapa z zaznaczeniem lokalizacji zgłaszanego projektu: x 2

c) inne, istotne dla zgłaszanego projektu (oferty handlowe);

jakie? **Proponowany sprzęt dla OSP.**

Mape powiększone do 200% pod kątem terenu

Bożena Tosił, redaktor techniczny

Podpis autora/autorów projektu

Sonia Nowak

Główny Merch

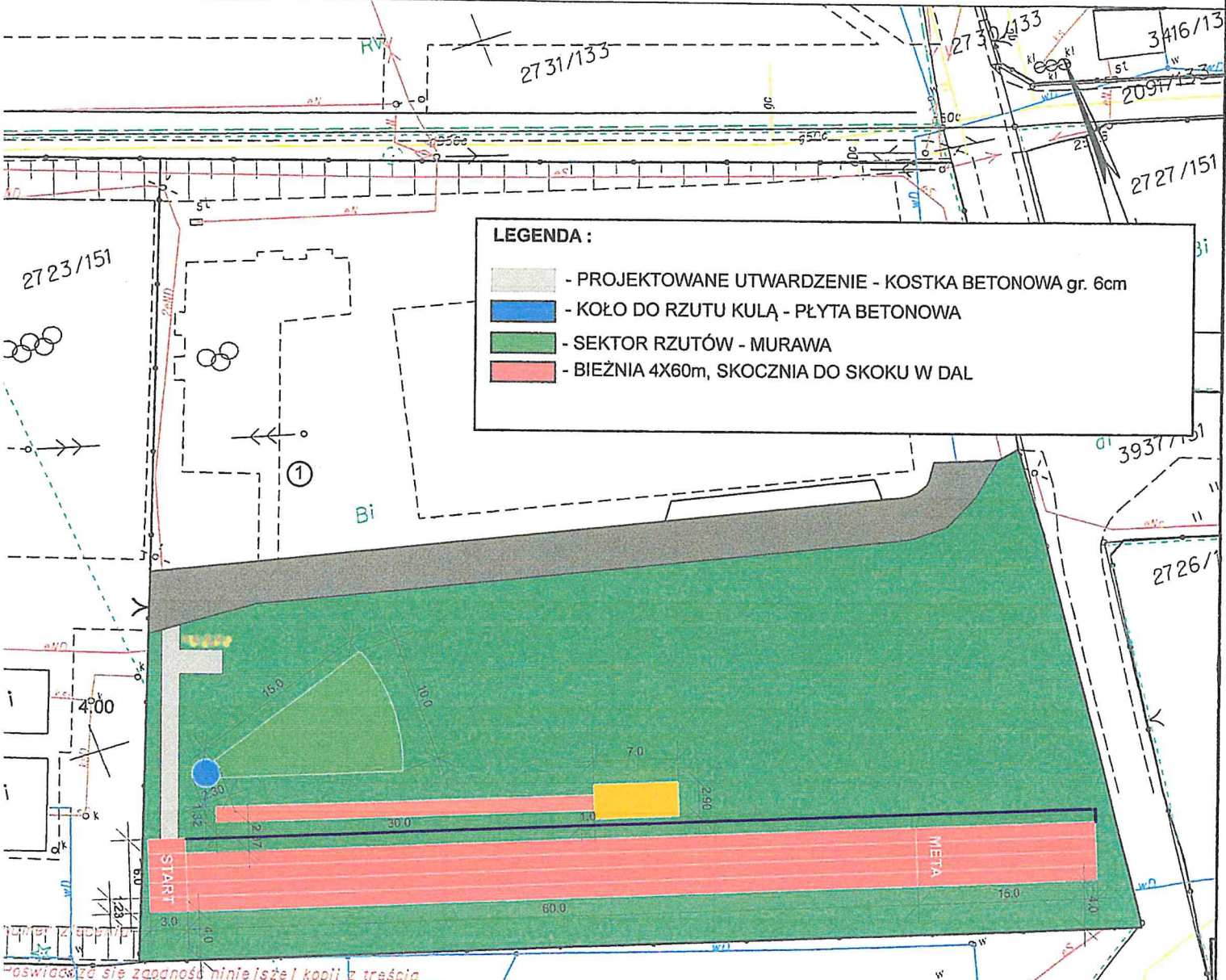
Województwo: śląskie
 Powiat: pszczyński
 Jednostka ewidencyjna: 241005_5, Pszczyna (W)
 Obręb: 0006, Piasek
 Arkusz: 1

Wskazuje się istniejące w terenie linie nie wskazanych na niniejszej mapie urządzeń podziemnych, które nie były zgłoszone do inwentaryzacji, lub o których brak jest informacji branżowych.

MAPA ZASADNICZA

SKALA 1:500

Sekcje mapy: 6.124.29.18.1.2; 6.124.29.13.3.4



LEGENDA :

- PROJEKTOWANE UTWARDZENIE - KOSTKA BETONOWA gr. 6cm
- KOŁO DO RZUTU KULĄ - PŁYTA BETONOWA
- SEKTOR RZUTÓW - MURAWA
- BIEŻNIA 4X60m, SKOCZNIA DO SKOKU W DAL

oświadczam się zgodność niniejszej kopii z treścią
 materiału planu...
 Organ prowadzący państwowy zespół geodezyjny i kartograficzny
 Starosta Pszczyński
 Mapa zasadnicza...
 P.2410.2014.2...
 Data wykonania... 2016.12.08
 Uprawniony do projektu...
 Miasto Pszczyna, ul. Miaków 26
 tel. 32 210 12 26, fax 693 205 512

TEMAT :	BUDOWA BIEŻNI LEKKOATLETYCZNEJ, BIEŻNIA DO SKOKU W DAL I PCHNIĘCIA KULĄ	
INWESTOR :	URZĄD MIEJSKI W PSZCZYNIE, 43-200 PSZCZYNA UL. RYNEK 2	
ADRES INWESTYCJI :	43-211 PIASEK DZ. NR 2723/151	
OPRACOWAŁ :	mgr inż. Mariusz Maśka, nr upr. 1900/94	
TYTUŁ RYSUNKU :	ZAGOSPODAROWANIE TERENU	
Skala: 1 : 50	jed. miary: m	Data opracowania : 10.01.2018r

MAPA POWYKONAWCZA ZAGOSPODAROWANIA TERENU

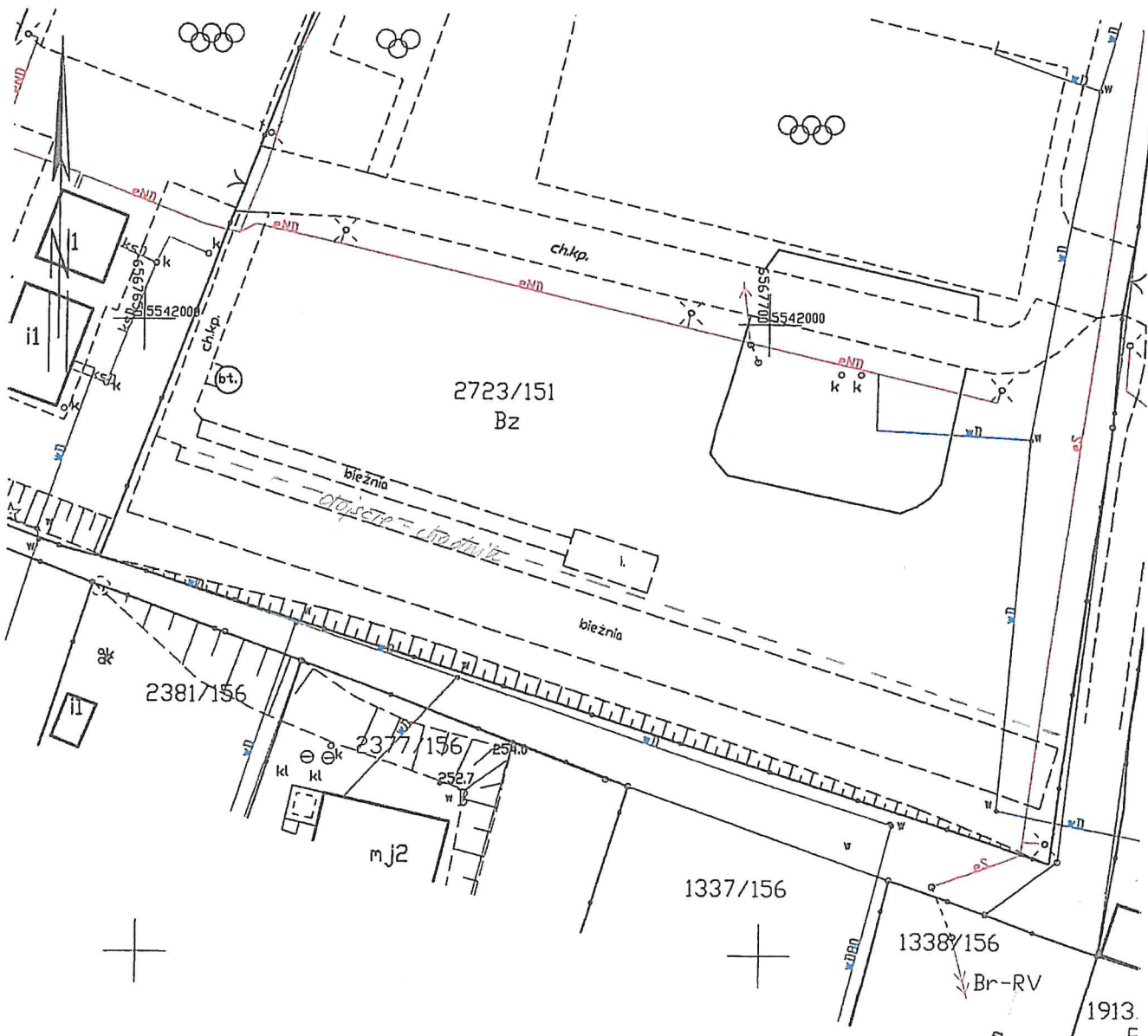
Nr Kancelaryjny: 6640.521.2016

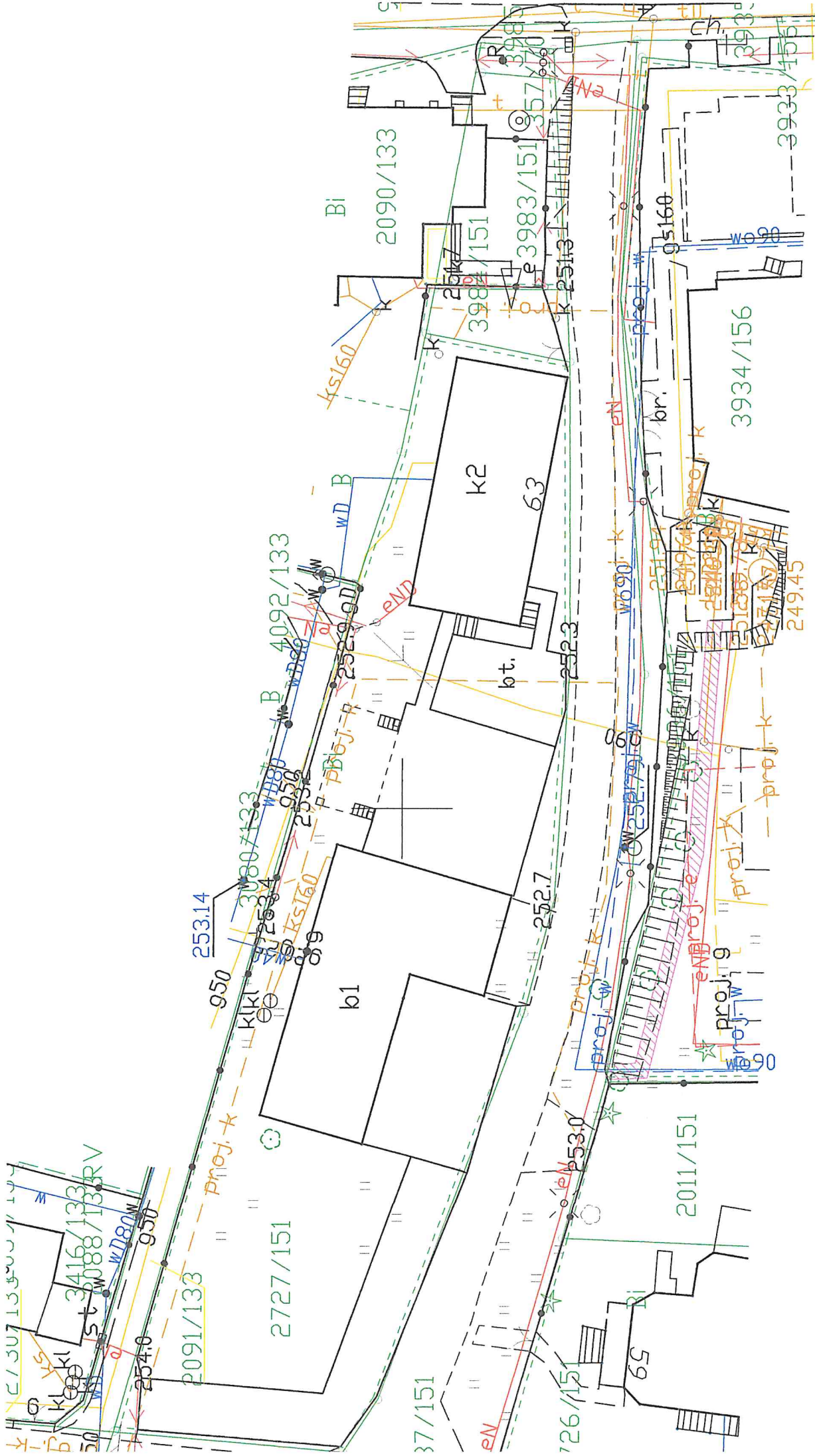
Obiekt: Data sporządzenia mapy: 11.12.2019r.
Seksja: 6.124.29.12.2.2
Piasek Układ współrzędnych: "2000"
ul. Katowicka Układ odniesienia: Kronsztad 86
dz. nr 2723/151 Województwo: śląskie
Jednostka ewid.: 241005_5, Pszczyna (W)
Obręb ewidencyjny: 241005_5.0006, Piasek
Miejscowość: Piasek

Skala: 1:500

RUDZKI GEODEZJA Marek Rudzki
43-200 Pszczyna, ul. Batorego 13A/5
NIP 6381627755 Regon 240869950
tel. 506 666 792
rudzki.geodezja@gmail.com

GEODETA UPRAWNIONY
Nr 21807
Inż. Marek Rudzki
43-200 Pszczyna, ul. Batorego 13A/5
tel. 506 666 792





LEGENDA:

Projektowany chodnik szer. 1,50m, o nawierzchni z kostki betonowej




1. Zestaw do zabezpieczenia poduszki kierowcy (3 poduszki)




Cena: 897,00 zł

2. Zestaw podkładów i klinów do stabilizacji TYP A




Cena: 1 279,20 zł

3. Zestaw podkładów i klinów do stabilizacji TYP B



Cena: 1 113,26zł

4. Piła ratownicza SawCut




Cena: 599,00 zł

5. STIHL SR 450 Uniwersalny opryskiwacz spalinowy




Cena: 2 549,00 zł

6. Parawan ochronny STRAŻ



Cena: 1 340,70 zł

**7. Latarka ręczna diodowa Ex Atex Mactronic M-Fire 02 +
Uchwyt do hełmu Kalisz do latarek M-Fire (10 kpl)**



Cena: 220 zł (za 1 szt)

Cena: 2200 zł (za 10 szt)